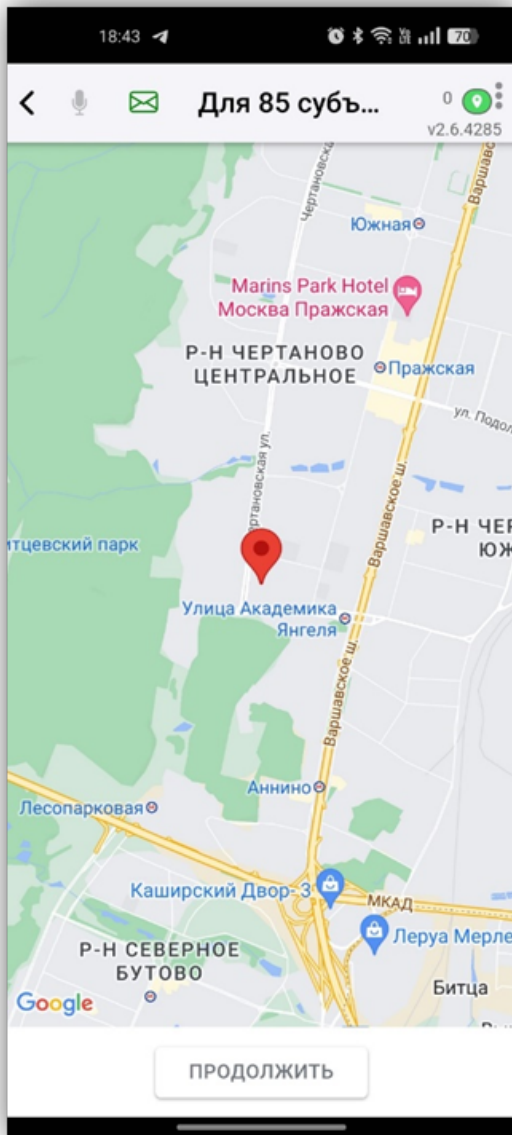


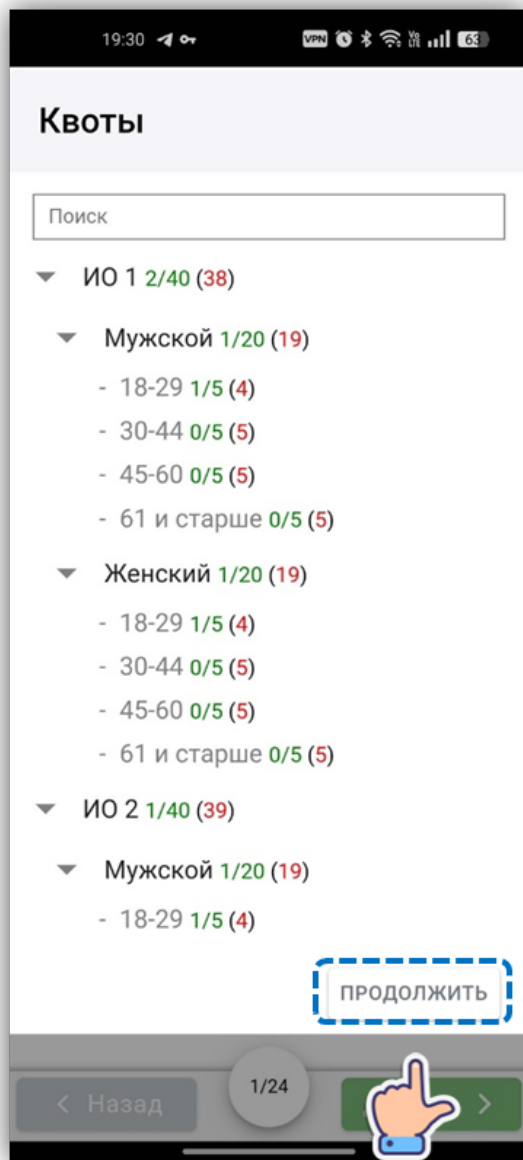
Начало опроса и навигация по анкете

Важно! Вам могут быть доступны несколько проектов. Будьте внимательны! Открывайте только то задание, с которым планируете работать в текущий момент.

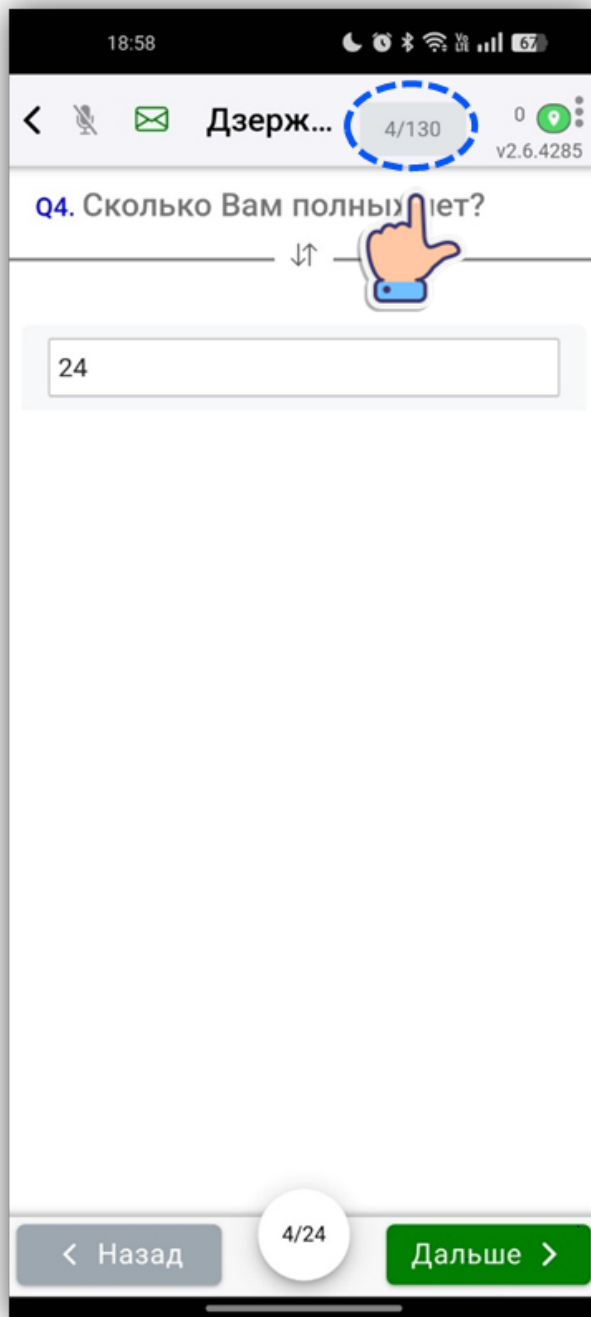
Когда вы нажмете "**Начать**", на экране появится карта с Вашей геопозицией. Обязательно проверьте, совпадает ли она с Вашим текущим местоположением. Допустимая погрешность – 20 метров.



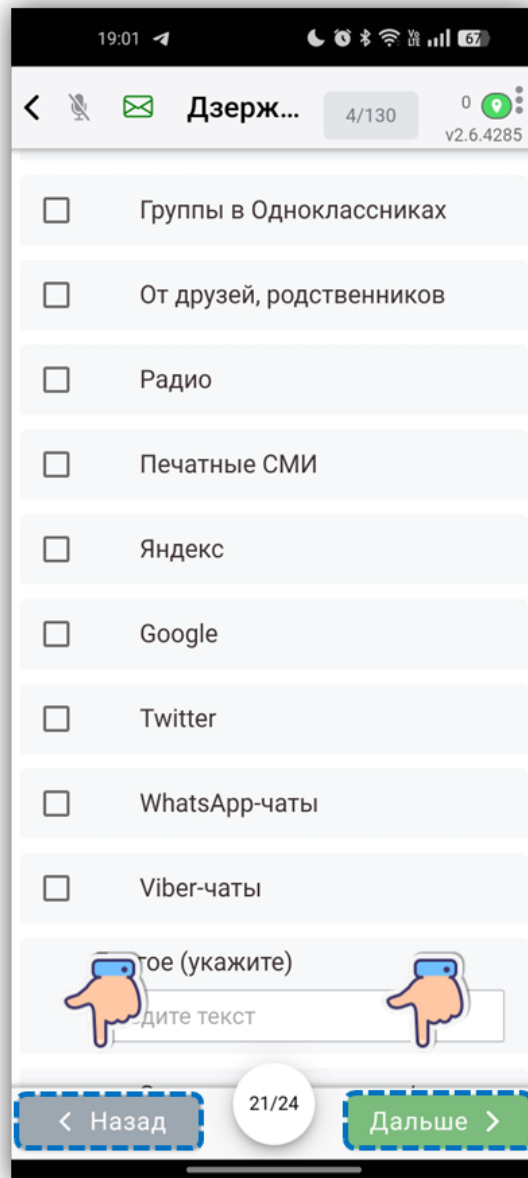
Нажав на кнопку **"Продолжить"**, Вы перейдете в раздел квот, доступных для опроса на текущий момент.



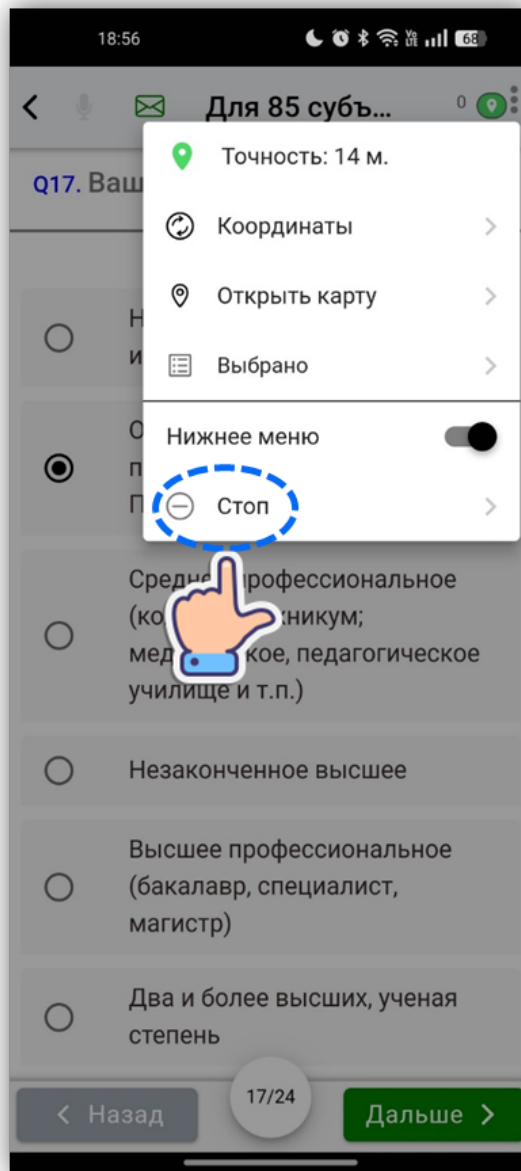
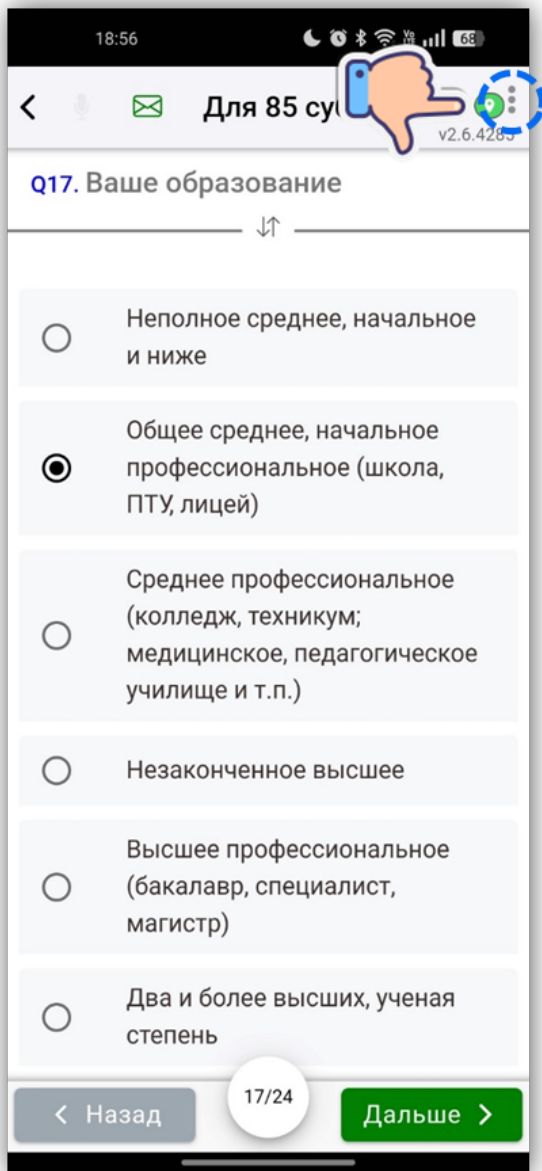
Раздел квот также доступен в процессе анкетирования. Нажмите на серый прямоугольник в правом верхнем углу.



Для перемещения между вопросами в нижней части страницы расположены клавиши **"Назад"** и **"Дальше"**. С помощью "Назад" можно перейти к предыдущему вопросу, а "дальше" - к следующему.



Можно в любое время закрыть анкету, открыв дополнительное меню и нажав на три точки в правом верхнем углу. При нажатии откроется дополнительная панель со следующими функциями: обновление координат, просмотр карты с геопозицией и клавиша **"Стоп" для прерывания** интервью.



Важно! Клавиша **"Стоп"** предназначена для экстренного выхода из анкеты. После нажатия на нее, анкета не сохранится в общем массиве данных и будет утеряна. Используйте **"Стоп"**, если открыли анкету случайно или потеряли респондента.

Revision #22

Created 23 February 2025 08:58:33 by vasilisa

Updated 4 March 2025 09:16:50 by vasilisa